

P.l. nr. 476 / 30 sept 2002

Către,

**BIROUL PERMANENT  
AL CAMEREI DEPUTAȚILOR**



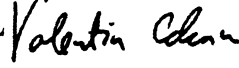


În conformitate cu prevederile art.73 din Constituția României și a art. 86 din Regulamentul Camerei Deputaților, vă înaintăm alăturat, propunerea legislativă privind declararea orașului Moreni, județul Dâmbovița, ca municipiu, cu rugămintea de a declanșa procedura parlamentară pentru dezbatere și adoptare.

**ANEXE:**

1. Expunerea de motive.
2. Hotărârea Consiliului local nr. 21 din 31.07.2002 privind propunerea de declarare a orașului Moreni ca municipiu.
3. Hotărârea Consiliului Local nr.22 din 31.07.2002 privind însușirea documentației pentru declararea orașului Moreni ca municipiu.
4. Fișa municipiului (Nou propus) Moreni.
5. Anexa 2 la Legea 351/2001.
6. Harta județului Dâmbovița cu localizarea municipiului Moreni.

**DEPUTAȚI**

Circumscripția electorală nr.16 Dâmbovița

1. ANA GHEORGHE 
2. STAN ION 
3. CALCAN VALENTIN GIGEL 
4. NICOLAE ION 
5. POPA VIRGIL 

**SENATORI**

Circumscripția electorală nr.16 Dâmbovița

1. NOVOLAN TRAIAN 
2. DINU MARIN 

**EXPUNERE DE MOTIVE**  
**privind declararea ca municipiu a orașului MORENI,**  
**județul Dâmbovița**

Orașul Moreni, este situat la limita central estică a județului Dâmbovița cu județul Prahova, dezvoltat de-a lungul râului Cricov, în partea sudică a dealurilor subcarpatice către zona de câmpie înaltă, piemontată Pintenul Măgurii.

Resursele naturale ale zonei sunt constituite din păduri, pășuni, fânețe, livezi, țitei, ape sulfuroase propice dezvoltării turismului și tratamentelor balneare.

Orașul Moreni este unul din centrele economice importante ale județului Dâmbovița, atât prin numărul de unități economice, cât și prin procentul ridicat al salariaților cuprinși în industria construcțiilor de mașini, industria extractivă, morărit și panificație, industria confecțiilor și este situat la 20 km. față de reședința județului cca. 30 km. față de municipiul Ploiești ș.a.

Orașul Moreni datează de la sfârșitul secolului al XVI-lea și este cel mai vechi centru petrolier al țării. Atestarea documentară a orașului datează din 1584, încă de pe timpul lui Neagoe Basarab; anterior a purtat alte denumiri ca Moarile până în 1661 și Moreni după 1661. A fost declarat oraș în 15 septembrie 1948 și este alcătuit din cartierele: Moreni, Stravapoleos, Bana, Teiș, Tisa, Pleașa, Pâscov, Steaua, Schela Mare, Țuicani (a se vedea vol. Județele și Orașele României în cifre și fapte – editat de Departamentul Administrației Publice Locale – București – 1995, pag. 118-119).

În decursul vremii și în ultima perioadă actualul oraș Moreni a polarizat viața administrativ-economică a zonei, avînd arondate comunele: Iedera, Valea-Lungă, Vișinești, Ursei, Gura- Ocnitei, Adîncă, I.L.Caragiale, Dărmănești, din județul Dâmbovița, Dițești, Filipești, Florești, Călinești, Măgureni din județul Prahova, populația acestor localități apelează și beneficiază de o parte a serviciilor și utilităților orașului Moreni, în virtutea “ obiceiurilor locului”.

Resursele subsolului au fost cele care au făcut ca Moreni să fie un centru cunoscut nu numai în țară ci și peste hotare, ajungîndu-se să se afirme că aici la Moreni “ s-au jucat pagini importante din politica externă a țării”. Rezervele de sare, petrol și gaze naturale sunt asociate sub forma unor structuri petrolifere productive, făcînd ca Moreniul să fie un centru de importanță națională și mondială în exploatările permanente, cu producții ridicate în ultimii cîțiva zeci de ani . În subsolul localității, exploatările geologice au descoperit alte resurse de minerale ce vor fi date în exploatare în funcție de necesitățile economiei naționale.

Pe dealul Sîngerîș, mărturii verbale preluate din bătrîni vorbesc de “izvoare tămăduitoare,” folosite de oameni , în mod empiric cu zeci de ani în urmă. Demne de

remarcat sunt și apele de zăcămint care pot ajunge la suprafață prin exploatare cu ajutorul sondelor, azi fiind folosite numai cele dinspre vestul localității pentru stațiunea balneară Gura Ocniței. Deși există un potențial ridicat, din punct de vedere turistic, la ora actuală acesta nu este exploatat.

Economia orașului este caracterizată de activitatea celor 1679 agenți economici, majoritatea cu capital privat integral, specifice fiind activitățile de exploatare și distribuție a țițeiului și produselor petroliere (6), construcții de mașini și utilaj tehnologic (2), construcții civile și industriale (6), chimie și industrie alimentară (4) prelucrarea lemnului (7), prelucrări metalice(4) confecții textile (6), comerț și prestări servicii (1573), cooperatie meșteșugărească (1), transporturi (4) .

În orașul Moreni își au sediul și funcționează instituții publice cu raza de activitate zonală(deservirea localităților limitrofe enunțate mai sus) : Judecătoria și Parchetul de pe lângă Judecătoria Moreni, , Direcția de Finanțe Publice - Circa Moreni, Agenția de Ocupare a Forței de Muncă, Poliția, Pompierii, sucursale ale băncilor B.C.R., BANCPOST, Cooperativa de Credit "Cricovul Dulce", Sucursalele societăților de asigurare ASIROM, ASTRA, ARDAF, OMNIASIG, ALIANZ ȚIRIAC, sediile partidelor politice parlamentare.

Viața culturală în Moreni este legată de spectacolele și manifestările desfășurate în sălile Cluburilor Flacăra nr.1 și 2 și Cinematografului; simpozioanele , aniversările și lansările de carte de la Muzeul petrolului și Biblioteca orășenească , comemorările la Monumentele eroilor și Biserica Stravopoleos - monument istoric datînd din 1891.

Avînd în vedere condițiile geografice specifice zonei de interferență cu județul Prahova , în care este amplasat orașul Moreni, potențialul economic și cultural al acestuia , relațiile sale cu localitățile vecine menționate mai sus, precum și perspectivele de dezvoltare ale localității, considerăm că orașul Moreni îndeplinește toate condițiile pentru a fi promovat în categoria municipiilor de importanță interjudețeană, potrivit art. 2 din Legea nr. 351/2001

Alăturat se anexează fișa cu principalii indicatori cantitativi și calitativi minimali ai orașului Moreni, întocmită conform Anexei nr. II A Legii nr. 351/2001 privind Planul de Amenajare al Teritoriului Național –Secțiunea a IV- a- Rețeaua de localități.

#### INIȚIATORI:

##### DEPUTAȚI

1. ANA GHEORGHE

2. STAN ION

3. CALCAN VALENTIN GIGEL

4. NICOLAE ION

5. POPA VIRGIL

##### SENATORI

1. NOVOLAN TRAIAN

2. DINU MARIN

**CONSILIUL LOCAL  
AL ORAȘULUI MORENI  
JUDEȚUL DÂMBOVIȚA**

**HOTĂRÂRE**

Privind însușirea documentației pentru  
declararea orașului Moreni ca municipiu

**Consiliul Local al orașului Moreni, județul Dâmbovița, întrunit în  
ședință ordinară la data de 31.07.2002:**

Având în vedere:

-Expunerea de motive a Primarului orașului Moreni, prin care  
propune însușirea principalilor indicatori cantitativi și calitativi minimali de  
definire a orașului Moreni, elementele și nivelurile de dotare prevăzute în  
fișa întocmită în acest sens, pentru promovarea proiectului de lege privind  
declararea orașului Moreni ca municipiu

-avizul comisiilor de specialitate a Consiliului Local Moreni

În conformitate cu prevederile Legii nr.315/2001, privind aprobarea  
Planului de amenajare a teritoriului național

În temeiul art.38 alin.3 și art.46 din Legea nr.215/2001 privind  
administrația publică locală

**HOTĂRĂȘTE:**

**Art.1** Se însușesc principalii indicatori cantitativi și calitativi minimali  
de definire a localității Moreni, propusă pentru declarare ca municipiu  
prevăzute în fișa anexă, care face parte integrantă din prezenta  
hotărâre.

**Art.2-** Primarul oraşului Moreni va perfecta documentaţia pe baza căreia se va promova proiectul de lege privind declararea oraşului Moreni ca municipiu.

**Art.3-** Primarul şi Secretarul oraşului Moreni vor urmări aducerea la îndeplinire a prezentei hotărâri, ce se va aduce la cunoştinţă publică prin afişare şi se va comunica instituţiei Prefectului, Consiliului Judeţean Dâmboviţa, şi instituţiilor competente pentru promovarea actului normativ de declarare ca municipiu.

**Preşedinte de şedinţă,**  
Marinescu Marian



**Contrasemnează**  
**Secretar,**  
Jurist Gabriela Nițulescu

Moreni  
Nr. 22  
Data 31.07.2002  
/

**CONSILIUL LOCAL  
AL ORAȘULUI MORENI  
JUDEȚUL DÂMBOVIȚA**

**HOTĂRÂRE**

Privind propunerea de declarare a orașului Moreni ca municipiu

**Consiliul Local al orașului Moreni, județul Dâmbovița, întrunit în  
ședință ordinară la data de 31.07.2002:**

Având în vedere:

-Expunerea de motive a Primarului orașului Moreni, privind  
propunerea de declarare a orașului Moreni ca municipiu

-avizul comisiilor de specialitate a Consiliului Local Moreni

În conformitate cu prevederile Legii nr.315/2001, privind aprobarea  
Planului de amenajare a teritoriului național

În temeiul art.38 alin.3 coroborat cu art.46 din Legea nr.215/2001  
privind administrația publică locală


**HOTĂRĂȘTE:**

**Art.1** Consiliul Local al orașului Moreni își însușește propunerea  
formulată de Primarul orașului Moreni, privind declararea orașului  
Moreni ca municipiu.

**Art.2-** Primarul orașului Moreni va perfecta documentația pe baza  
căreia se va promova proiectul de lege privind declararea orașului  
Moreni ca municipiu.

**Art.3-** Primarul și Secretarul orașului Moreni vor urmări aducerea la îndeplinire a prezentei hotărâri, ce se va aduce la cunoștință publică prin afișare și se va comunica instituției Prefectului, Consiliului Județean Dâmbovița, și instituțiilor competente pentru promovarea actului normativ de declarare ca municipiu.

Președinte de ședință  
Marinescu Marian



Contrasemnează  
Secretar,  
Jurist Gabriela Nițulescu

Moreni


Nr. 21/.....  
21.07.2002

ROMÂNIA  
JUDEȚUL DÂMBOVIȚA

VIZAT,  
Directorul Direcției Județene  
de Statistică

ÎNSUȘIT  
PREFECT,

anda



**FIȘA MUNICIPIULUI ( NOU PROPUȘ )  
MORENI**

Ca așezare, orașul Moreni, este situat la limita central estică a Județului Dâmbovița, dezvoltat de-a lungul râului Crivov, la limita sudică a dealurilor subcarpatice către zona de câmpie înaltă, în apropierea paralelei 45<sup>0</sup>. Atestarea documentară a localității datează din 1584, încă de pe timpul lui Neagoe Basarab .

Resursele subsolului au făcut ca orașul să fie cunoscut nu numai la noi dar și peste hotare, jucând un rol important în politica externă a țării.

**SUPRAFAȚA ADMINISTRATIV - TERITORIALĂ A ORAȘULUI 3514 ha.**

din care: INTRAVILAN 610 ha.

Specificație:

- Suprafață agricolă	<u>957 ha.</u>
○ arabil	<u>185 ha.</u>
○ pășuni	<u>478 ha.</u>
○ fânețe	<u>121 ha.</u>
- Vegetație forestieră	<u>1.897 ha.</u>
- Ape și bălți	<u>48 ha.</u>
- Alte terenuri	<u>789 ha.</u>

**POPULAȚIA ORAȘULUI ( la 01.01.2002):**

- Populație legală	<u>22.539.</u>
- Populație stabilă	<u>22.513.</u>



Populație activă	10375. locuitori, din care:
- Industrie	<u>5.538</u>
- Construcții	<u>291</u>
- Comerț servicii	<u>710</u>
- Transport	<u>199</u>
- Administrație publică , apărare	<u>139</u>
- Asistență socială	<u>139</u>
- Învățământ	<u>491</u>
- Sănătate	<u>329</u>
- Agricultură	<u>150</u>

### NUMĂR DE GOSPODĂRII : 7153

### NUMĂR DE LOCUINȚE : 7344

Locuințe aprobate prin ANL	<u>56</u> apartamente
- Dotare cu alimentare cu apă	<u>56</u> locuințe
- Dotare locuințe cu baie și WC în locuință	<u>56</u>

Spital orășenesc cu 388 paturi – 17.2 paturi la 1.000 de locuitori  
52 medici – 2.31 medici la 1.000 de locuitori

### UNITĂȚI DE ÎNVĂȚĂMÂNT :

- 4 școli generale
- 2 grupuri școlare cu clase de învățământ postliceal
- 2 școli profesionale
- 7 grădinițe

### DOTĂRI SOCIAL - CULTURALE ȘI SPORTIVE :

- 2 stadioane
- 2 terenuri de tenis
- 1 teren volei
- 1 strand
- 2 săli de sport
- 1 sală de spectacol - Casa de Cultură - Club FLACĂRA 2
- 9 biblioteci

### INSTITUȚII MUZICALE :

- Ansamblu 1
- Club al elevilor 1

### HOTELURI

- 1 zona centrală - 78 locuri

### STRĂZI MODERNIZATE

- lungimea totală - 64,2 Km.

- lungimea străzilor cu rețele de apă potabilă - 21,8 Km. - 13,34 %
- lungimea străzilor cu canalizare - 22,6 Km.
- epurarea apelor uzate - stație tratare mecanică + biologică + chimică cu o capacitate de 160 l/sec.
- străzi cu hidrant de incendiu - 6 Km.

- Spații verzi amenajate 62,4 ha.

- Parcul CENTRAL
- Parcul BIG
- Parcul SPP

- Depozit controlat de deșeuri, cu acces asigurat de 2,5 ha.

### **ACCESUL ORAȘULUI LA REȚEAUA DE COMUNICAȚII**

- DJ 720

- DJ 710 A

Drum județean modernizat 12 Km.

Legături la DN 1 și DN 72

### **CALE FERATĂ**

- 6 Km

### **EFFECTIVE DE ANIMALE**

Bovine - 475

Porcine - 528

Ovine - 519

Cabaline - 76

### **NUMĂRUL AGENȚILOR ECONOMICI se cifrează la:**

- SRL - uri	<u>508</u>
- AF	<u>1.100</u>
- AI	<u>0</u>
- Fundații	<u>70</u>
- Agenți economici cu capital de stat	<u>2</u>
- S.A.	<u>10</u>


VIZAT

PREFECTURA DÂMBOVIȚA

CONSILIUL JUDEȚEAN DÂMBOVIȚA

PREFECT

PREȘEDINTE



**INDICATORII CANTITATIVI ȘI CALITATIVI AI ORĂȘULUI  
MORENI, PROPUS SĂ FIE DECLARAT MUNICIPIU**


1.0. Principalii indicatori cantitativi și calitativi minimali de definire a localităților urbane \*)

Nr. Crt.	Indicatori minimali	Municipiu	Gradul de îndeplinire a indicatorilor de către municipiul propus
1.1.	Numar de locuitori	25.000	22.513
1.2.	Populația ocupată în activități neagricole (% din totalul populației ocupate)	85	98,2
1.3.	Dotarea locuințelor cu instalații de alimentare cu apă (% din totalul locuințelor)	80	88,3
1.4.	Dotarea locuințelor cu baie și WC în locuință (% din totalul locuințelor)	75	86,5
1.5.	Număr de paturi în spitale la 1.000 de locuitori	10	17,2
1.6.	Număr de medici care revin la 1.000 de locuitori	2,3	2,31
1.7.	Unități de învățământ	postliceal	postliceal
1.8.	Dotări culturale și sportive	săli de spectacol, Eventual teatre, instituții muzicale, biblioteci publice,	sală de spectacol biblioteca, stadion sală de sport

	stadion, săli de sport	
1.9. Locuri în hoteluri	100	78
1.10. Străzi modernizate (% din lungimea totală a străzilor)	60	84,4%
1.11. Străzi cu rețele de distribuție a apei (% din lungimea totală a străzilor)	70	87,2%
1.12. Străzi cu conducte de canalizare (% din lungimea totală a străzilor)	60	40%
1.13. Epurarea apelor uzate	stație de epurare cu treaptă mecanică și biologică	stație de epurare cu treptă mecanică , biologică și chimică
1.14. Străzi cu rețele de hidranți exteriori pentru stingerea incendiilor (% din lungimea totală a străzilor)	70	10%
1.15. Spații verzi (parcuri, grădini publice, scuaruri) - mp/locuitor	15	27,7 mp/locuitor
1.16. Depozit controlat de deșeuri, cu acces asigurat	Da	Da

\* ) În prezent există municipii și orașe în care nu sunt încă atinși indicatorii cantitativi și calitativi minimali.

PRIMAR  
Jr. Ion Lăzărescu



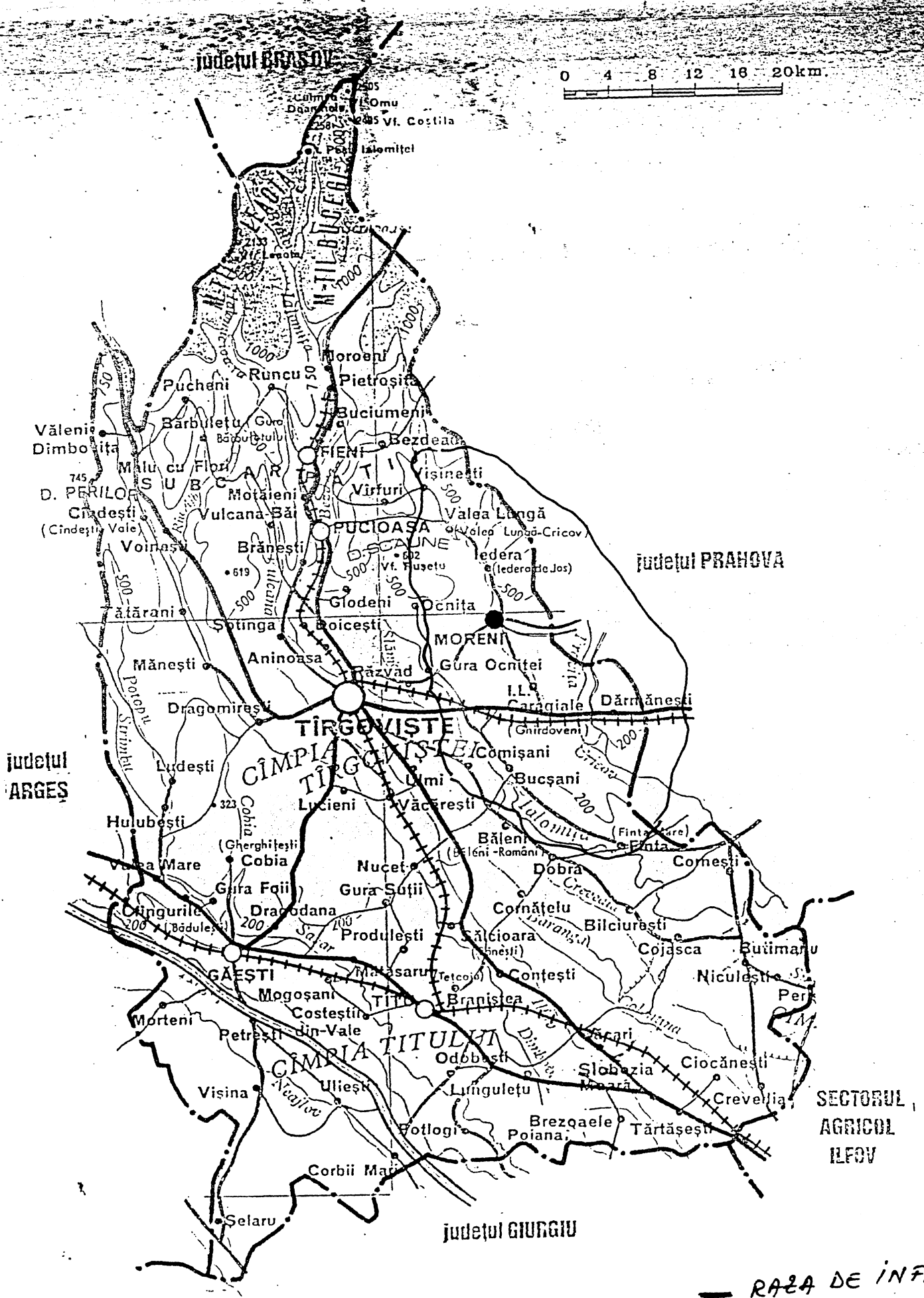
SECRETAR  
Jr. Gabriela Nițulescu

VIZAT  
Direcția Județeană de Statistică Dâmbovița



judetul BRASOV

0 4 8 12 16 20km



SECTORUL AGRICOL ILFOV

— RAZA DE INFLUEN


**PROCES-VERBAL**

privind rezultatele referendumului local asupra trecerii orașului  
Moreni la rangul de municipiu.  
24.11.2002.

1. Numărul persoanelor înscrise în lista pentru referendum	17660
2. Numărul participanților *)	11295
3. Numărul de buletine de vot primite pentru a fi întrebuințate	17800
4. Numărul de buletine de vot rămase neîntrebuințate	6505
5. Numărul voturilor valabil exprimate la răspunsul „DA”	9684
6. Numărul voturilor valabil exprimate la răspunsul „NU”	1496
7. Numărul voturilor nule	115
8. Numărul voturilor contestate	0000
9. Numărul întâmpinărilor și contestațiilor primite	0000
10. Numărul întâmpinărilor și contestațiilor soluționate	0000
11. Expunerea pe scurt a modului de soluționare a întâmpinărilor și contestațiilor	0000

Președintele Biroului electoral,  
MANEȘCU MOREL

(numele, prenumele, semnătura și ștampila)



**Membri:**

	Numele	Prenumele		Semnătura
1.	DRAGOMIRU	VASILE	P.S.D	
2.	RADU	NICOLAE	P.D	
3.	PAHON	NICOLAE	P.R.M.	
4.	DUMITRU	FURIN	P.S.M.	
5.	NITULESCU	GABRIELA	personal tehnic Cuvant Clauz	
6.				

\*) Numărul participanților trebuie să fie egal cu suma ce rezultă din adăugarea cifrelor de la pct. 5, 6 și 7